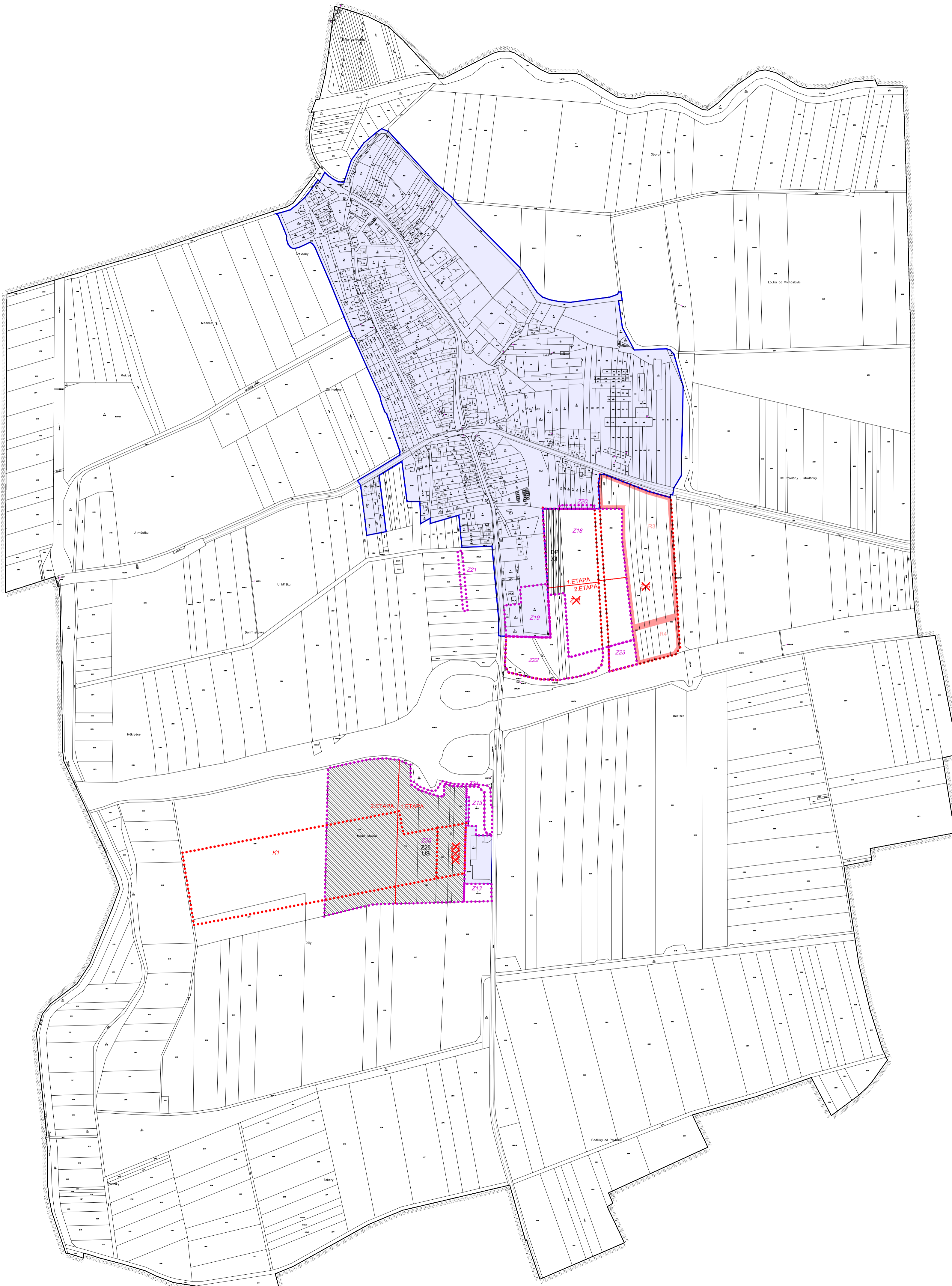



# ÚZEMNÍ PLÁN MOŘICE




STAV	NÁVRH	REZERVA	HRANICE
			HRANICE REŠENÉHO ÚZEMÍ
			HRANICE ZASTAVĚNÉHO ÚZEMÍ K 1.8.2022
			ZASTAVITELNÉ PLOCHY NAVRHOVANÉ ZMĚNOU Č.2
			ZASTAVITELNÉ PLOCHY RUŠENÉ ZMĚNOU Č.2
			PLOCHY ZMĚN V KRAJINĚ RUŠENÉ ZMĚNOU Č.2
			PLOCHY KDE ZMĚNY V ÚZEMÍ PROVĚŘÍ ÚZEMNÍ STUDIE
			PLOCHY KDE ZMĚNY V ÚZEMÍ PROVĚŘÍ DOHODA O PARCELACI
			PLOCHY KDE ZMĚNY V ÚZEMÍ PROVĚŘÍ ÚZEMNÍ STUDIE - KE ZRUŠENÍ
			ROZHRANÍ 1. A 2. ETAPY REALIZACE Z18 A Z25

ZÁZNAM O ÚČINNOSTI	
SPRÁVNÍ ORGÁN, KTERÝ VYDAL ZMĚNU Č.2 ÚZEMNÍHO PLÁNU MOŘICE	ZASTUPITELSTVO OBCE MOŘICE
POŘIZOVATEL	MAGISTRÁT MĚSTA PROSTĚJOVA ODBOR ÚZEMNÍHO PLÁNOVÁNÍ A PAMÁTKOVÉ PÉČE
NABYTÍ ÚČINNOSTI ZMĚNY Č.2	
OPRAVNĚNÁ ÚŘEDNÍ OSOBA POŘIZOVATELE	
JMÉNO A PŘÍJMENÍ	MGR. RADEK BRABLEC
FUNKCE	REFERENT ÚZEMNĚ ANALYTICKÝCH PODKLADŮ
PODPIS	

OTISK ÚŘEDNÍHO RAZÍTKA



AUTORSKÝ KOLEKTIV					
URBANISMUS, PF	ING.ARCH.PETR MALÝ	PLYNOFIKACE	ING.LIBUŠE KUJOVÁ		
VODNÍ HOSPODÁŘSTVÍ	ING.LIBUŠE KUJOVÁ	ELEKTRO	ING.ZDENĚK ROZSYPAL		
		ÚSES, KRAJINA	ING.ARCH.PETR MALÝ		
DATUM	SRPEN 2023	MĚŘÍTKO	1:5000	POŘIZOVATEL	MM PROSTĚJOV
<b>MOŘICE</b>			<b>ÚZEMNÍ PLÁN - ZMĚNA Č.2</b>		
VÝKRES ZÁKLADNÍHO ČLENĚNÍ ÚZEMÍ				ČÍSLO VÝKRESU	1.2.a



AUTORIZOVANÝ ARCHITEKT  
ING.ARCH.PETR MALÝ  
ČÍSLO AUTORIZACE ČKA: 1660